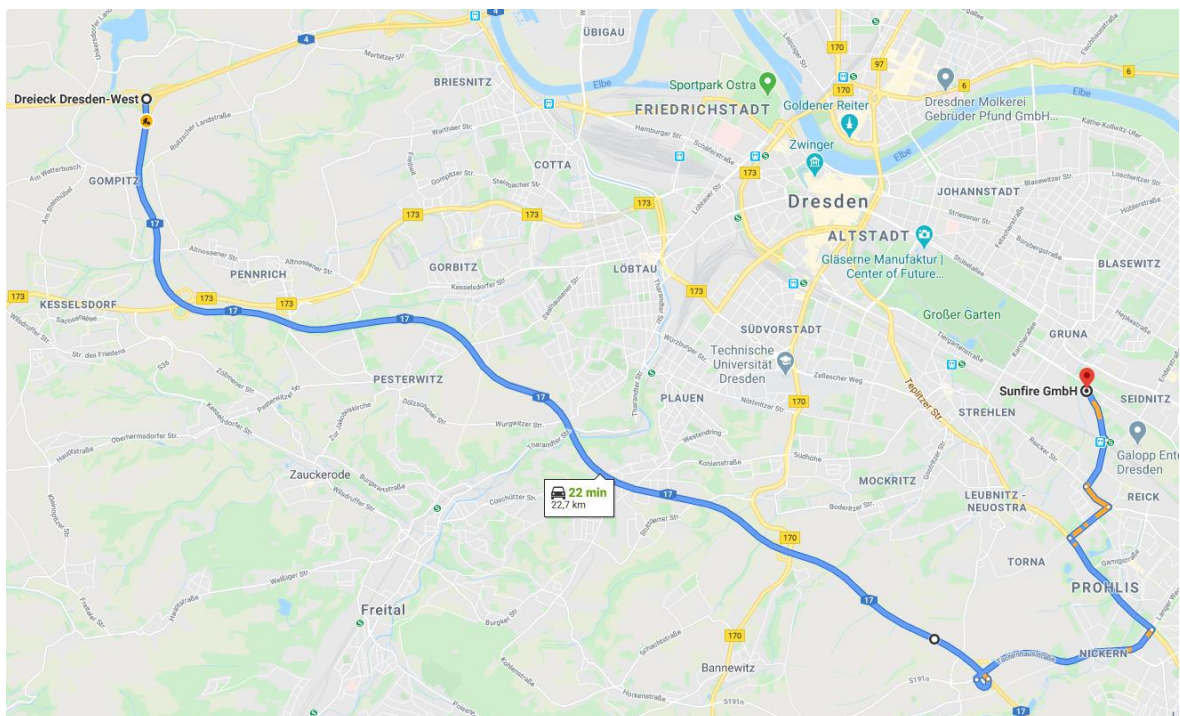


ANREISEBESCHREIBUNG

1 MIT DEM AUTO

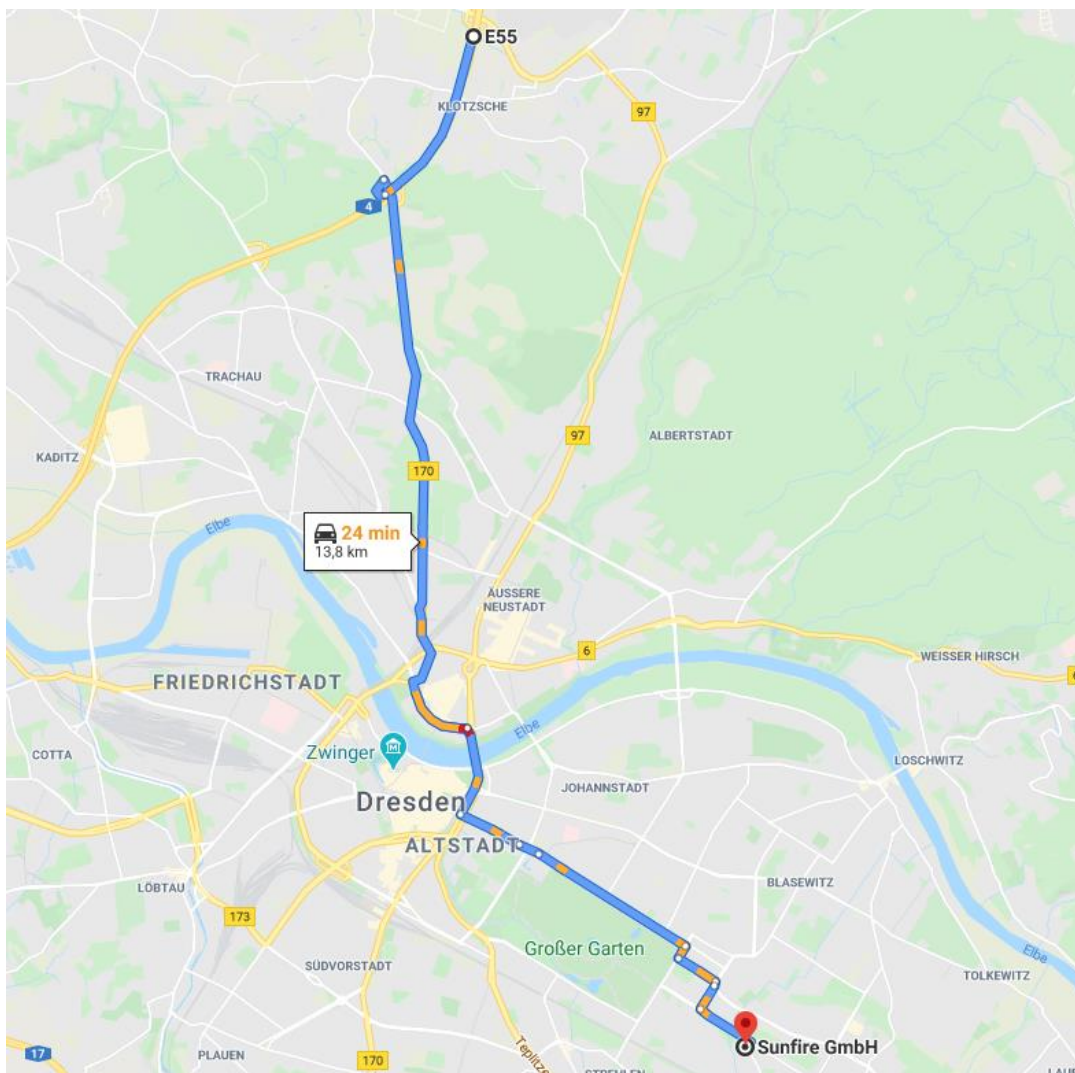
1.1 Aus Richtung Chemnitz

- Auf A4 nach Osten starten
- Am Autobahnkreuz 77b-Dreieck Dresden-West Einen der 2 rechten Fahrstreifen benutzen, um den Schildern auf A17 Richtung Prag/Praha/Dresden-Gorbitz/Pirna zu folgen
- Weiter auf A17 Ausfahrt 4-Dresden-Prohlis Richtung Dresden-Prohlis/Dresden-Nickern/Kreischa fahren
- Rechts abbiegen auf Tschirnhausstraße (Schilder nach Kreischa/Dresden-Prohlis/Dresden-Nickern/Zentrum)
- Einen der 2 linken Fahrstreifen benutzen, um links auf Dohner Str. abzubiegen (Schilder nach B172/Zentrum)
- Rechts abbiegen auf Tornaer Str.
- Links abbiegen auf Reicker Str.
- Rechts abbiegen auf Lohrmannstraße
- Lohrmannstraße verläuft nach links und wird zu Gasanstaltstraße
- Das Ziel befindet sich auf der linken Seite



1.2 Aus Richtung Berlin

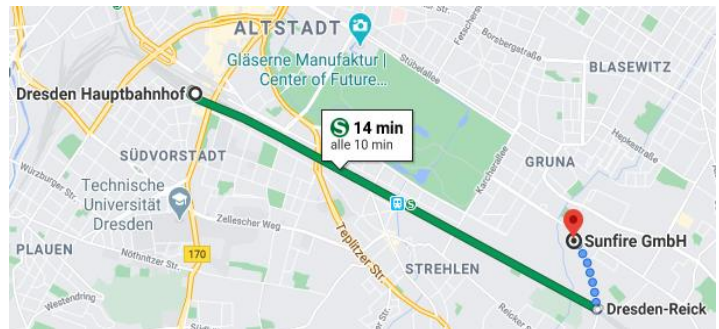
- Auf A4 fahren
- Bei Ausfahrt 81a-Dresden-Hellerau auf B170 in Richtung Dresden-Hellerau/Dresden-Zentrum fahren
- Einen der 2 rechten Fahrstreifen benutzen, um rechts auf Radeburger Str./B170 abzubiegen
- Einen der Fahrstreifen benutzen, um links auf Große Meißner Str./B170 abzubiegen
- Rechts abbiegen auf Carolaplatz/B170
- Einen der 2 linken Fahrstreifen benutzen, um links auf Grunaer Str. abzubiegen
- Weiter auf Straßburger Platz
- Weiter auf Stübelallee
- Rechts abbiegen auf Karcherallee
- Links abbiegen auf Winterbergstraße
- Rechts abbiegen auf Gasanstaltstraße
- Das Ziel Gasanstaltstr. 2 befindet sich rechts



2 MIT ÖFFENTLICHEN VERKEHRSMITTELN

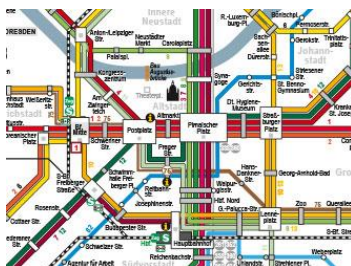
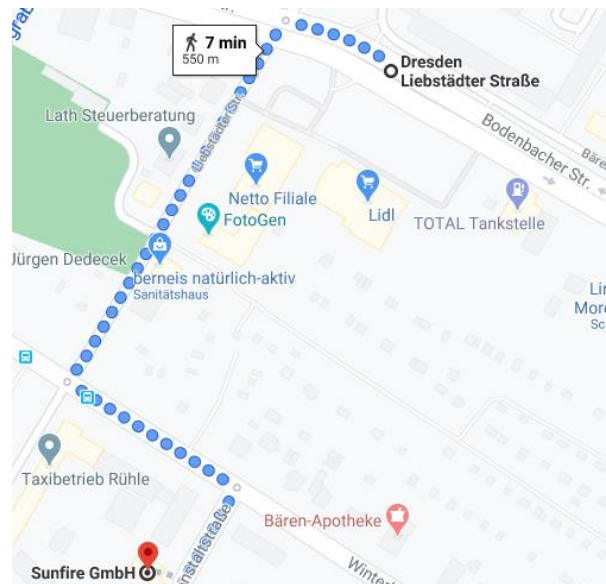
2.1 Mit dem Zug (ab Dresden Hauptbahnhof)

- S-Bahn S1 Richtung Schöna oder S2 Richtung Pirna bis Bahnhof „Dresden Reick“
- Nach Verlassen des Bahnhofes links halten
- Der Gasanstaltstraße circa 10 Minuten folgen (700 m)
- Das Ziel Gasanstaltstraße 2 befindet sich links



2.2 Das Ziel Gasanstaltstraße 2 befindet sich rechts

- Mit der Straßenbahn (ab Dresden Altstadt, Haltestellen: „Postplatz“ / „Altmarkt“ / „Pirnaischer Platz“) Straßenbahnlinie 2 Richtung „Kleinschachwitz“ bis Haltestelle „Liebstädter Straße“ oder
- Straßenbahnlinie 1 Richtung „Prohlis“ bis Haltestelle „Liebstädter Straße“
- Auf Bodenbacher Str. nach Nordwesten Richtung Liebstädter Str.
- Links abbiegen auf Liebstädter Str.
- Links abbiegen auf Winterbergstraße
- Rechts abbiegen auf Gasanstaltstraße



HIER gelangen Sie zu den aktuellen Liniennetzplänen

3 MIT DEM FLUGZEUG

3.1 Mit dem Taxi

- Taxis stehen am Flughafen bereit
- Fahrzeit beträgt ca. 20-30 Minuten (circa 15 km)

3.2 Mit dem Zug

- S-Bahnlinie S2 Richtung Pirna bis Bahnhof „Dresden-Reick“ (hält auch an Dresden Hauptbahnhof)
- Nach Verlassen des Bahnhofes links halten
- Der Gasanstaltstraße circa 10 Minuten folgen (ca. 700 m)
- Das Ziel Gasanstaltstraße 2 befindet sich links

4 ZUSÄTZLICHE HINWEISE

- Zugtickets müssen vor dem Einsteigen in den Zug am Bahnhof gekauft und entwertet werden (Ticketautomat)
- Straßenbahntickets gibt es am Ticketautomaten an der Haltestelle oder direkt in der Straßenbahn
- Entwertung direkt in der Straßenbahn am Entwertungsautomat (orange)
- [Ticket](#) für Tarifzone Dresden (Einzelfahrt) gültig für 1 Stunden inkl. Umsteigen gültig für Zug, Straßenbahn, Bus
- Verbindungsauskunft ist [HIER](#) zu finden